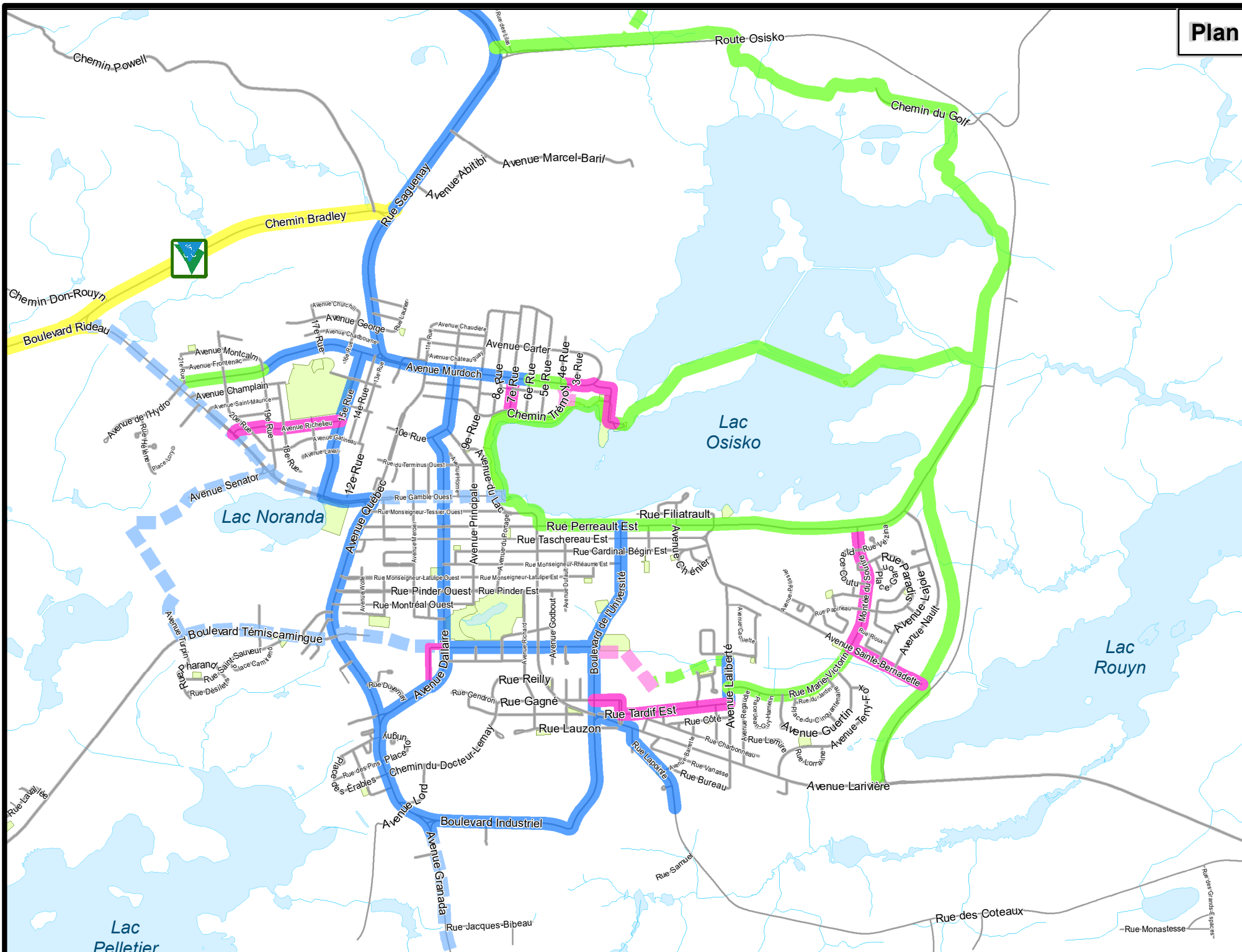








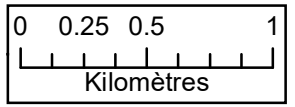


# Plan du réseau cyclable - Pôle central



-  Accotement asphalté
-  Bande cyclable
-  Chaussée désignée
-  Piste cyclable ou sentier polyvalent
-  Voie partagée
-  Tronçon cyclable projeté
-  Parc et espace vert
-  La Route Verte

Source : © Ville de Rouyn-Noranda, © Gouvernement du Québec, tous droits réservés.  
 La Ville se dégage de toute responsabilité quant à la fiabilité, à l'exactitude et à la mise à jour des données cartographiques.  
 Toute reproduction à des fins autres que celles pour lesquelles cette carte a été créée est interdite.



Note:  
 Les accotements asphaltés des routes 117 (avenue Larivière) et 391 (boulevard Témiscamingue), qui relèvent du MTQ, ne sont pas reconnus comme des voies cyclables par ce ministère.



Date: 2021-01-18